

Stadt Rapperswil-Jona  
Kanton St.Gallen

Projekt Nr. 105.3.012 / AM

20. März 2019

**Teilzonenplan Schachen  
Parz. Nr. 3673J und 3704J**

Umzonung

**1:2000**

**2. öffentliche Auflage**

Vom Stadtrat erlassen am:

Der Stadtpräsident

Der Stadtschreiber

1. öffentliche Planaufgabe: 14. August - 12. September 2017

2. öffentliche Planaufgabe:

Genehmigt vom Amt für Raumentwicklung und Geoinformation am:

Mit Ermächtigung

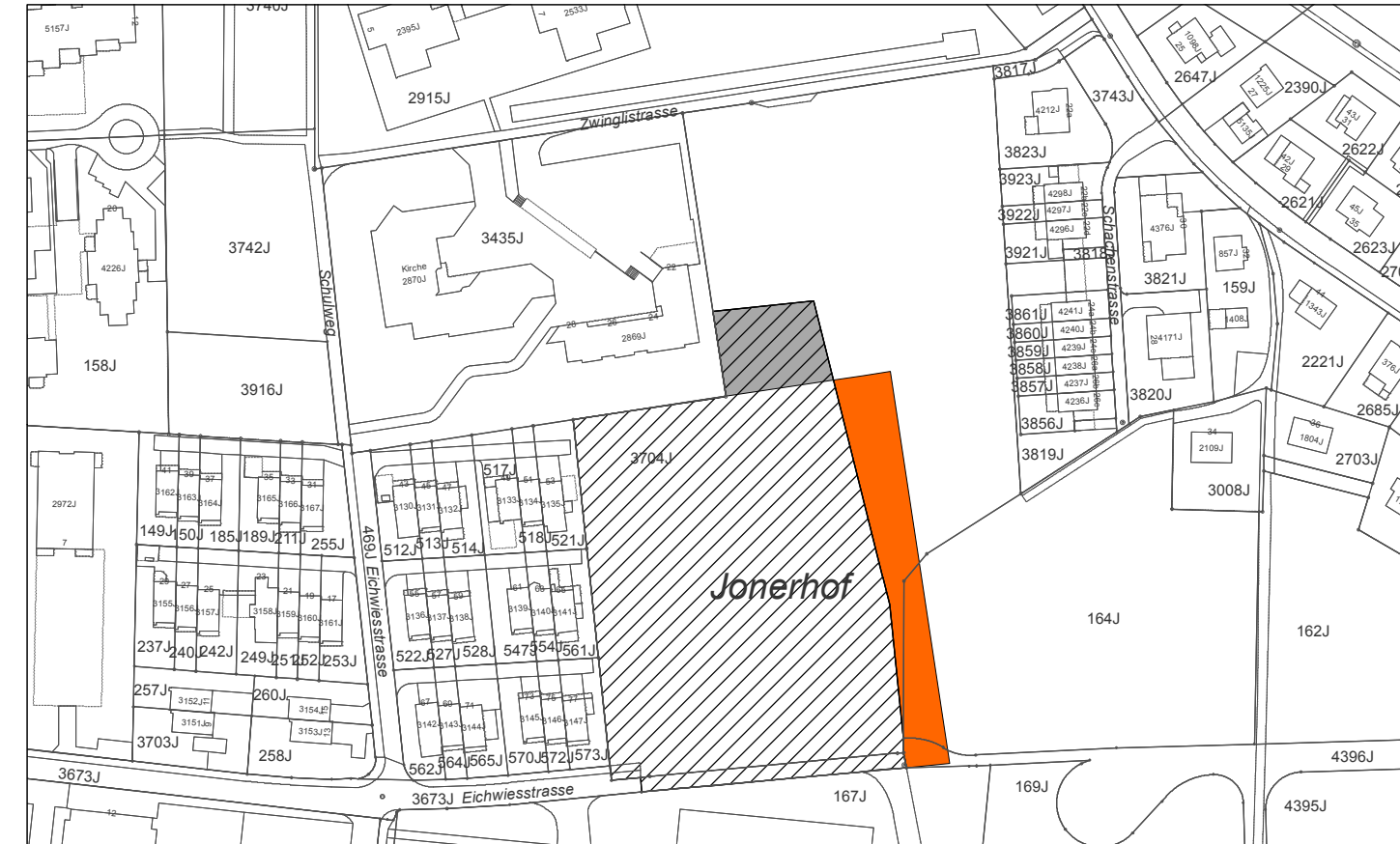
Der Leiter des Amtes für Raumentwicklung und Geoinformation

ERR Raumplaner AG

Teufener Strasse 19 | 9001 St.Gallen | T +41 (0)71 227 62 62 | info@err.ch | www.err.ch



**2. öffentliche Auflage**



Amtliche Vermessung LV95: Stand August 2018, Lukas Domeisen AG

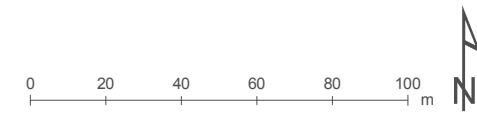
**Festlegungen**

**Bauzonen**

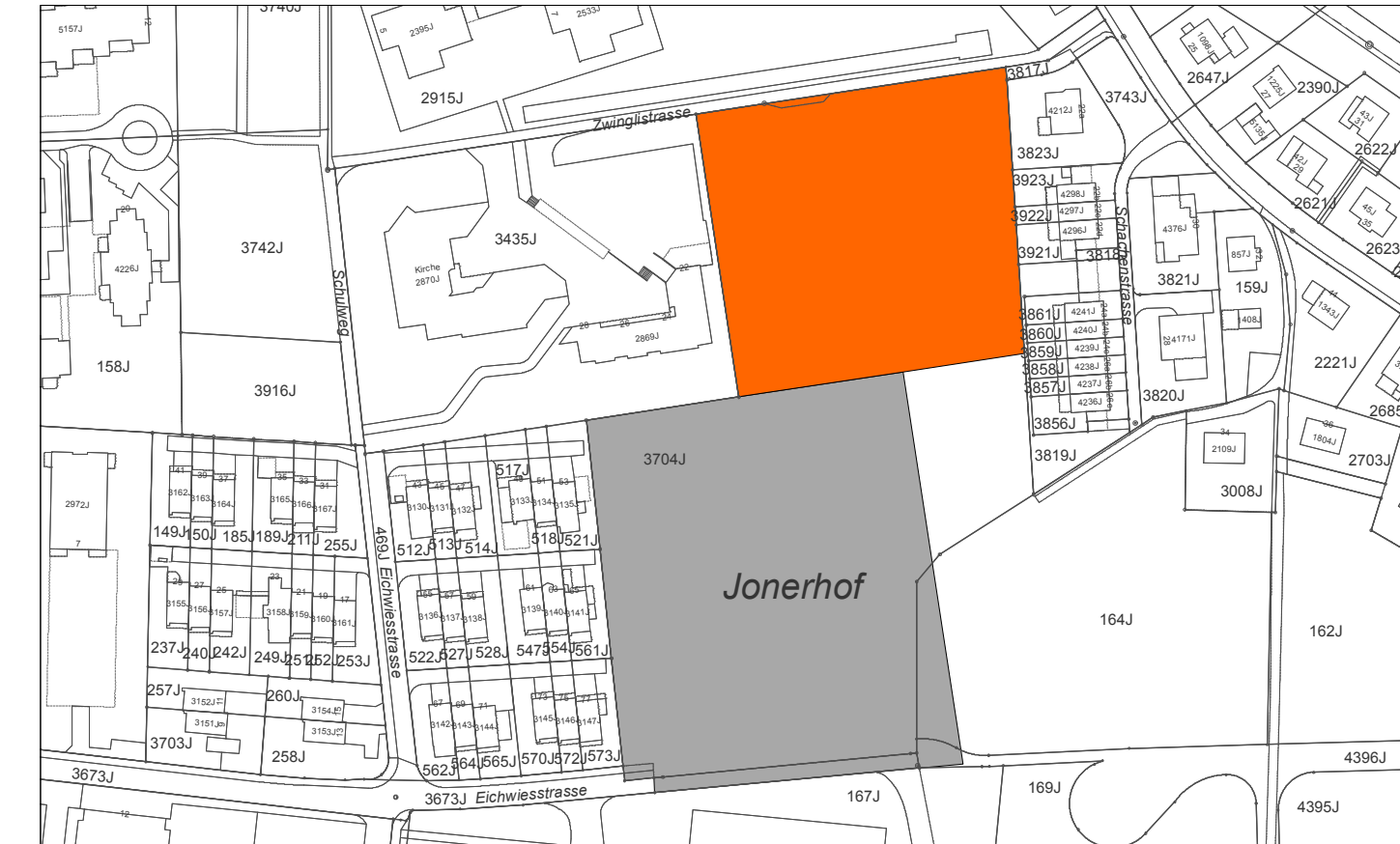
	W3	Wohnzone	3 Vollgeschosse	II
	Oe	Zone für öffentliche Bauten und Anlagen		II

**weitere Festlegung**

	Höhenbeschränkung (Art. 28 <sup>ter</sup> BauG)
	max. Höhenkote OK Dach 430.60 m ü. M., OK technische Aufbauten 433.90 m ü. M.



**1. öffentliche Auflage**

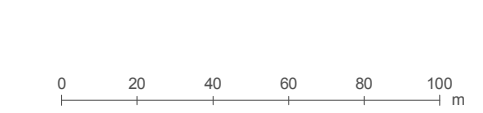


Amtliche Vermessung LV95: Stand August 2018, Lukas Domeisen AG

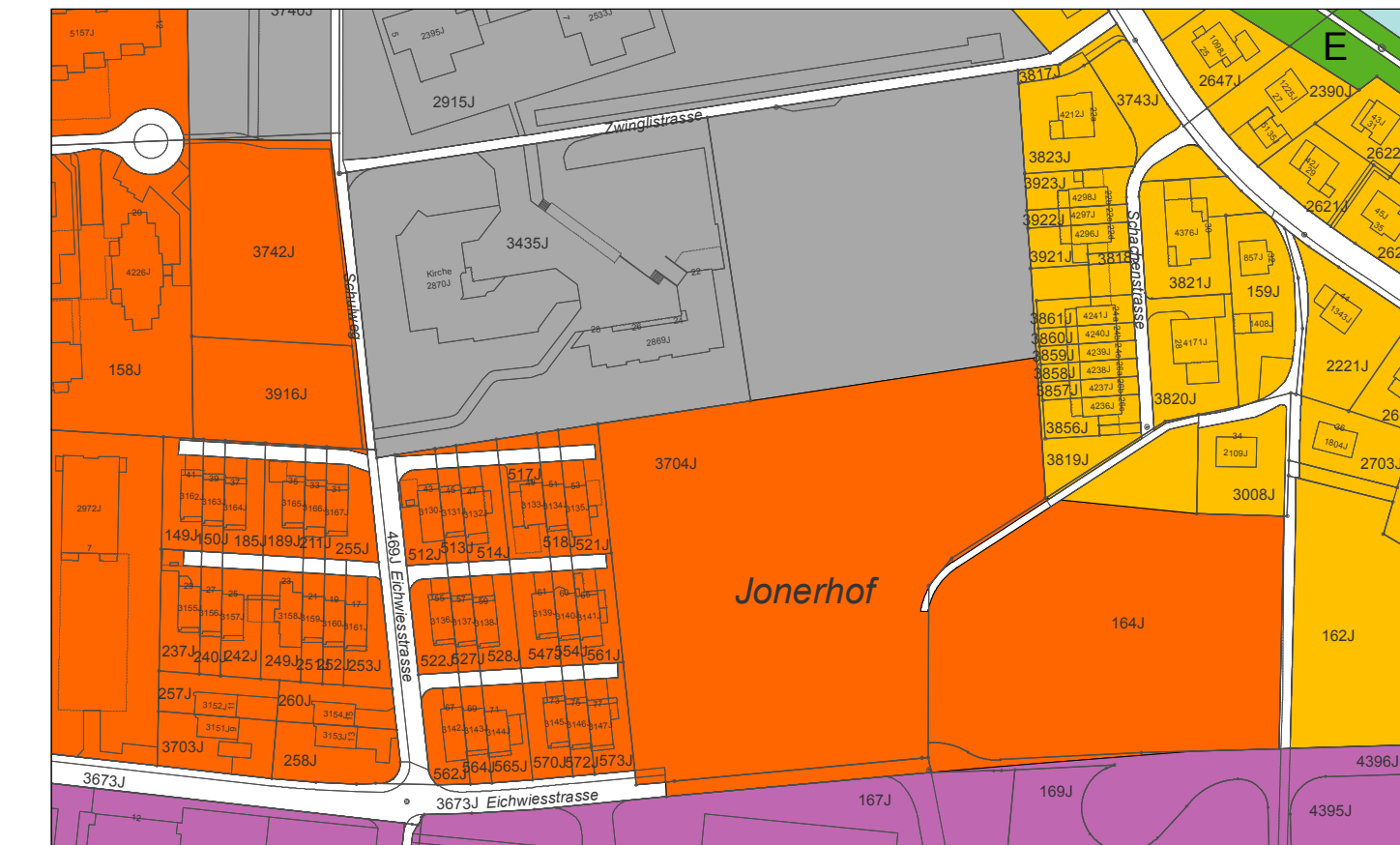
**Festlegungen**

**Bauzonen**

	W3	Wohnzone	3 Vollgeschosse	II
	Oe	Zone für öffentliche Bauten und Anlagen		II



**Ausschnitt rechtskräftiger Zonenplan**



Amtliche Vermessung LV95: Stand August 2018, Lukas Domeisen AG

**Festlegungen**

**Bauzonen**

	W2c	Wohnzone	2 Vollgeschosse	II
	W3	Wohnzone	3 Vollgeschosse	II
	GI B	Gewerbe-Industriezone		III
	Oe	Zone für öffentliche Bauten und Anlagen		II
	G	Grünzone	E Erholung	

**Nichtbauzone**

	UeG	Übriges Gemeindegebiet		III
--	-----	------------------------	--	-----

**Hinweis**

	Gewässer	offen / eingedolt
--	----------	-------------------

